


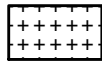






Vu pour être annexé  
à la délibération 27 JUIN 2019  
du  
Le Président de la Communauté  
d'Agglomération du Boulonnais








P<sup>o</sup>/ Le Vice-Président,  
Kaddour-Jean DERRAR



## Légende

-  AC1 Servitude protection de monument historique
-  Patrimoine bâti protégé au Plan B du PLUi
-  Eglises
-  Cimetières
-  Axes structurants
-  Parcelle
-  Bâtiment
-  Hydrographie

## Zonage RLPI

-  Z1: Espace hors agglomération
-  Z2a : Espace urbain à forte sensibilité paysagère et/ou patrimoniale et espace rural à faible enjeu économique
-  Z2b : Espace urbain à sensibilité paysagère et/ou patrimoniale significative et espace périurbain et rural à enjeu économique significatif
-  Z4 : Espace de centralité urbaine
-  Z5 : Espace urbain péricentral
-  Z6 : Espace d'activités économiques (en agglomération)
-  Z7 : Zone commerciale (en et hors agglomération)